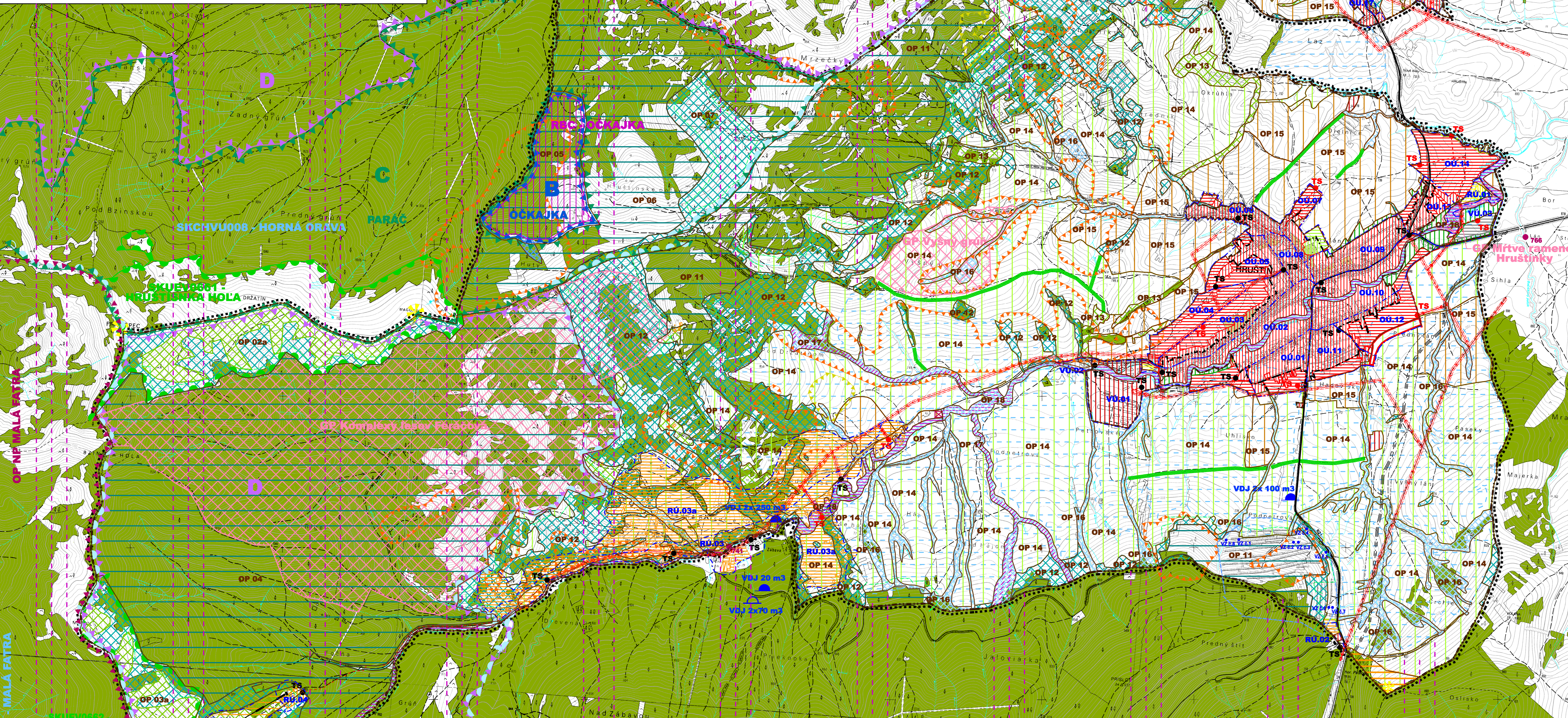
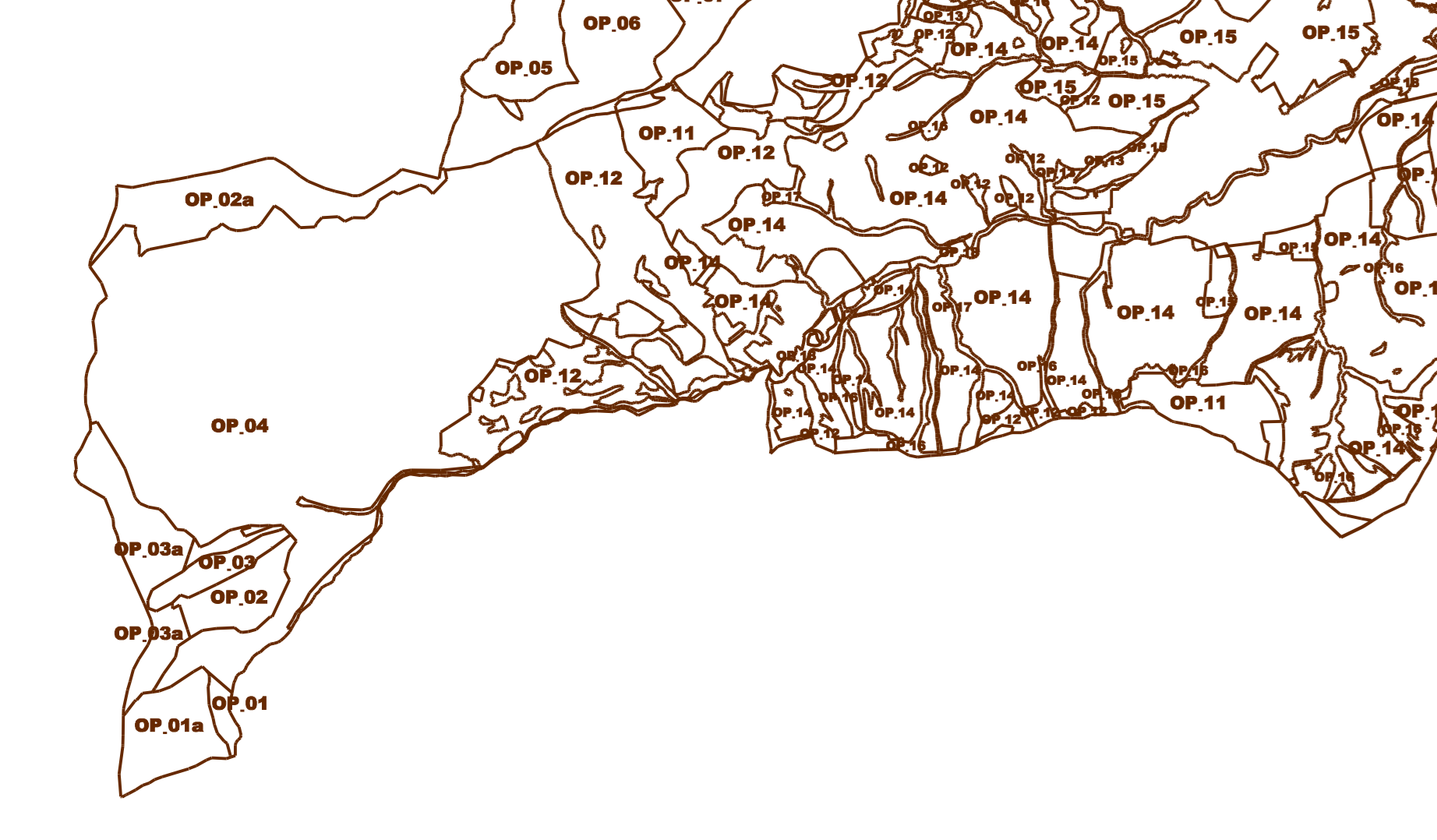


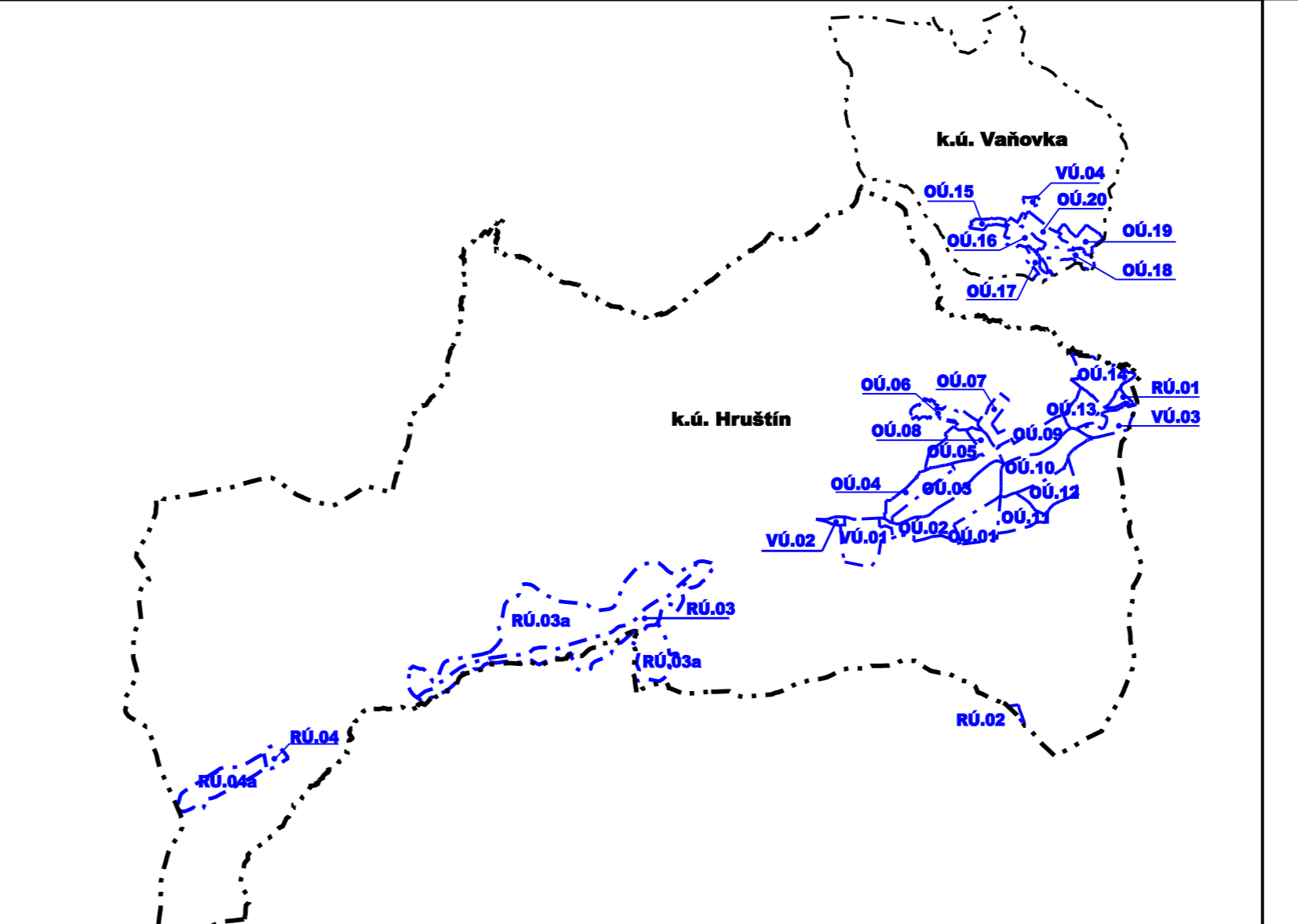
# ÚZEMNÝ PLÁN OBCE HRUŠTÍN

STAV	NÁVRH	VÝHLAD
		HRANICA RIŠEŠANÉHO ÚZEMIA / HRANICA KATASTRÁLNEHO ÚZEMIA
		HRANICA ZASTAVANÉHO ÚZEMIA OBCE
		OCHRANNÉ LESY
		HOSPODÁRSKE LESY
		ZASTAVANÉ PLOCHY
		PODNOHOSPODÁRSKE OBJEKTY
		ZÁHRADY
		PLOCHY CIOTRNOV
		ŠPORT
		REKREÁCIA
		DYNAMICKE AKTIVITY (gjazdovky, parkoviska)
		ÚZEMNÁ REZERVA PRE OBCHVAT CESTY I/78
		LYŽIARSKÉ VLEKY A LANOVKY
		ORNÁ PŮDA
		TRVALE TRÁVNE PORASTY (TTP)
		TTP + NDV
		NELESNÁ DREVENOVÁ VEGETÁCIA (NDV)
		KORIDORY VODNÝCH TOKOV
		PODMÁČANÉ A MOKRAĎNÉ PLOCHY
		MELIORÁCIA - ODVOZOVNIE
		VYHLADKOVÉ MIESTA
		TECHNICKÁ VYBAVENOSŤ
		HRANICA OCHRANNÝCH PÁSMEV VŠETKÉHO DRUHU
		VZDUŠNÉ VEDENIE ELEKTROCKEJ ENERGIE VN (22kV)
		KÁBLOVÉ VEDENIE ELEKTROCKEJ ENERGIE VN (22kV)
		TRAFOSTANICA
		CESTY I A II TREDY
		VODOJEM, VODNÝ ZDROJ
		ZOSUVY STABILIZOVANE
		ZOSUVY POTENCIÁLNE
		ARCHEOLOGICKE NÁLEZY
		741 - MEDENÁ SEKERA Z OBDOBIA ENEOLITU NÁJDENÁ V POTOKU HRUŠŤINA, PŮLHA PREDNÉ BORŠICE
		786 - OSIEŇENIE Z OBDOBIA DOBY KAMENNEJ, POLCHA LÁN
		HRANICA A OZNAČENIE REGULOVANÝCH PŮCH
		HRANICA A OZNAČENIE REGULOVANÝCH PRIESTOROV V KRAJINE
<b>OCHRANA PRÍRODY A USES</b>		
		CHKO HORNÁ ORAVA - ZÓN A
		CHKO HORNÁ ORAVA - ZÓN B
		CHKO HORNÁ ORAVA - ZÓN C
		CHKO HORNÁ ORAVA - ZÓN D
		NÁRODNÝ PARK MALÁ FÁTRA - OP
		MAJORITNÉ CHRÁNENÉ ÚZEMIE - NÁRODNÁ PRÍRODNÁ REZERVÁCIA - NPR MINČOL
		CHRÁNENÉ VTÁČIE ÚZEMIE - HORNÁ ORAVA SKICHVU 008
		ÚZEMIE EURÓPSKEHO VÝZNAMU - SKICHVU 008 - PRÁMENNÉ HRUŠŤINY SKICHVU 188 - VASILOVSKÁ HOLA SKICHVU 198 - HRUŠŤIŤSKÁ HOLA
		NADREGIONÁLNE BIOCENTRUM - NPR BC MINČOL
		NADREGIONÁLNY BIOKORIDOR
		REGIONÁLNE BIOCENTRUM - RBC ČŔKAJKA
		REGIONÁLNY BIOKORIDOR - HRUŠŤINA
		BIOKORIDOR MESTNÝ
		INTERAKČNÝ PRVK
		INTERAKČNÝ PRVK
		GENOFONDOVÉ PLOCHY
<b>EKOSTABILIZÁCIA OPATRENIA</b>		
		ZACHOVANIE PRÍRODNEHO STAVU BIOTOPOV
		ZACHOVANIE FUNKCIE BIOKORIDOROV
		OCHRANA PODMÁČANÝCH LOKALÍT A BREHOVÝCH PORASTOV
		ZACHOVANIE PRVKOV DREVNENEJ VEGETÁCIE V KRAJINE
		DOORŽANIE PODMIENOK PSKA A OCHRANY PRÍRODY
		ZACHOVANIE GENOFONDOVÝCH LOKALÍT
		ASANÁCIA SKLADKOV ODPADU
		OSOBITNÝ MANAŽMENTOVÝ REŽIM - NATURA A ZAJAZDOVKA
		DOPLNENIE LÚNOVEJ VEGETÁCIE - plochy pre náhradnú výsadbu drevn
		DOPLNENIE PŮSNEJ VEGETÁCIE - plochy za náhradnú výsadbu drevn
<b>ZACHOVANIE DREVNENEJ ZELENE VO VOJNEJ KRAJINE - INTERAKČNÉ PRVKY</b>		
<b>ZACHOVANIE A VYČISTENIE BIOTOPOV - vodné toky a brehové porasty</b>		
<b>ZACHOVANIE BIOTOPOV - INTERAKČNÉ PRVKY</b>		
<b>MINIMALIZÁCIA ZÁSADOV, UPŮLNIENIE ZÁSAD EKOLOGICKEHO HOSPODÁRENIA - LESY OCHRANNE</b>		
<b>UPŮLNIENIE ZÁSAD EKOLOGICKEHO HOSPODÁRENIA - LESY HOSPODÁRSKE</b>		
<b>UPŮLNIENIE ZÁSAD EKOLOGICKEHO HOSPODÁRENIA - POČNOHOSPODÁRSŤVO</b>		
<b>ZACHOVANIE FUNKCIE BIOKORIDOROV (veľký strom)</b>		

**PLOCHY PRIESTOROVÝCH REGULATÍV V KRAJINE:**  
 OP.01 CHUV Horná Orava + CHKO C + OL + NR BC Minčol  
 OP.02a SKICHVU 188 Prámenne Hruštín  
 OP.02b CHUV Horná Orava + CHKO D + NDV+TTP + NR BK + jazdovka  
 OP.02c CHUV Horná Orava + CHKO D + NDV+TTP + NR BK + jazdovka  
 OP.03a SKICHVU 061 Hruštín  
 OP.03b SKICHVU 060 Vlasovská hola  
 OP.04 CHUV Horná Orava + CHKO D + BK NR  
 OP.05 CHUV Horná Orava + CHKO D + BK NR  
 OP.06 CHUV Horná Orava + CHKO D + BK NR  
 OP.07 CHUV Horná Orava + CHKO D + BK NR  
 OP.08 CHUV Horná Orava + CHKO D + BK NR  
 OP.09 CHUV Horná Orava + CHKO D + BK NR  
 OP.10 CHUV Horná Orava + CHKO D + BK NR  
 OP.11 CHUV Horná Orava + CHKO D + BK NR  
 OP.12 NDV + BK NR  
 OP.13 NDV + BK NR  
 OP.14 TTP + BK NR  
 OP.15 NDV + BK NR  
 OP.16 CHUV Horná Orava + CHKO D + BK NR  
 OP.17 TTP + BK NR  
 OP.18 regionálny koridor vodného toku Hruštínka  
 OP.19 BK regionálny koridor vodného toku Hruštínka  
 ZÓNY RU PODLA URBANISTICKEJ ČASTI



UZEMNÉ UDRUŽENIE - k.ú. HRUŠŤÍN	UZEMNÉ UDRUŽENIE - k.ú. VAŇOVKA
OU.01 - VETERNÁ A POD LIHLSKOM	OU.15 - KLINOK
OU.02 - OKOLO HRUŠŤINY I.	OU.16 - HORNÝ KONIEC
OU.03 - NAD ČERNOU I.	OU.17 - POŠADOK
OU.04 - NAD ČERNOU II.	OU.18 - DOĽNY KONIEC
OU.05 - NAD KULTURNOU A HRNČIARIKA	OU.19 - KÚTY
OU.06 - RADZOVKA	OU.20 - HRADY
OU.07 - VBIELOK	
OU.08 - POTOK	
OU.09 - LÁN	
OU.10 - OKOLO HRUŠŤINY II.	
OU.11 - POD PRÍSLIČIOM A SLNEČNÁ	
OU.12 - POD ZAMOST	
OU.13 - KUTINA A DIELNICE I.	
OU.14 - KUTINA A DIELNICE II.	
<b>VÝROBNÉ ÚZEMIE - k.ú. HRUŠŤÍN</b>	<b>VÝROBNÉ ÚZEMIE - k.ú. VAŇOVKA</b>
VÚ.01 - POČNOHOSPODÁRSKE DRUŽSTVO HRUŠŤÍN	VÚ.04 - POČNOHOSPODÁRSKE DRUŽSTVO VAŇOVKA
VÚ.02 - VÝROBA PRI DRUŽSTVE	
VÚ.03 - VÝROBNÁ ZÓN A - VYCHOĐ	
<b>REKREAČNÉ ÚZEMIE - k.ú. HRUŠŤÍN</b>	
RU.01 - ŠPORTOVÝ AREÁL TJ	
RU.02 - PRÍSLIČ	
RU.03 - REKREAČNÁ ZÓN ZÁBAVA - PLOCHY OKOLO PRŮLÁZDOVEJ CESTY	
RU.03a - REKREAČNÁ ZÓN ZÁBAVA - PLOCHY VO VOJNEJ KRAJINE	
RU.04 - STREĐISKO CESTOVNEHO RUCHU VASILOVSKÁ HOLA - INTENZÍVNA REKREAČIA	
RU.04a - STREĐISKO CESTOVNEHO RUCHU VASILOVSKÁ HOLA - DYNAMICKE AKTIVITY	



ARCHITEKTONICKÝ ATELIER **GAM**, NÁM. A. HLINKU 27, RUŽOMBEROK  
**ÚZEMNÝ PLÁN OBCE HRUŠŤÍN**  
 VÝKRES OCHRANY PRÍRODY A TVORBA KRAJINY, VRÁTANE PRVKOV USES-u (k.ú. Hruštín + k.ú. Vaňovka)  
 OBRÁDKA: OBEC HRUŠŤÍN  
 AUTOR: ING. ARCH. DÁVID GOČ, AUTORIZOVANÝ ARCHITEKT  
 OBRÁDKA: ING. ARCH. MARIÁN GOČ, ING. PETER GAŽIK, ING. VLADIMÍR OTTO, ING. ANTON GALAS, ING. ANTON TURAN, ING. IVANA HORVÁTOVÁ, ZUZANA TAKÁČOVÁ  
 ČÍSLO VÝKRESU: 1705-20  
 MAJ: 2020  
 MIERKA VÝKRESU: 1:10000  
 ČÍSLO VÝKRESU: 5  
 MAPOVÝ PODKLAD: © Úrad geodézie, kartografie a katastra Slovenskej republiky