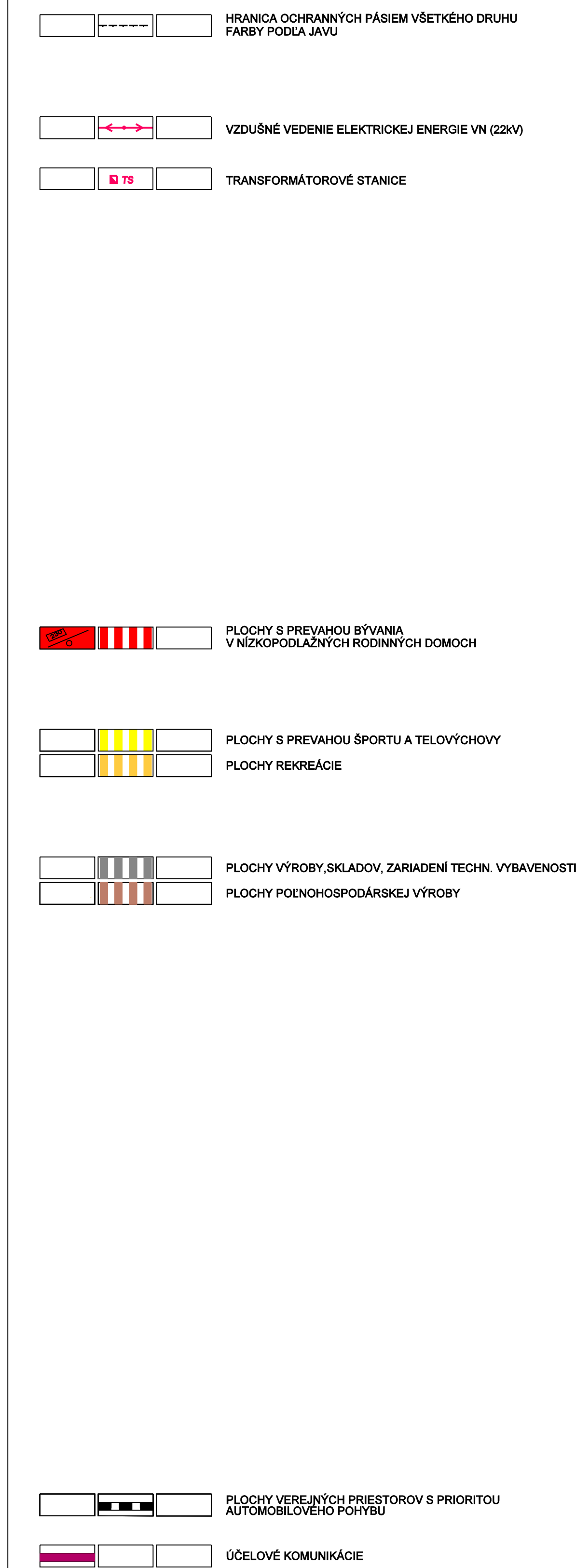
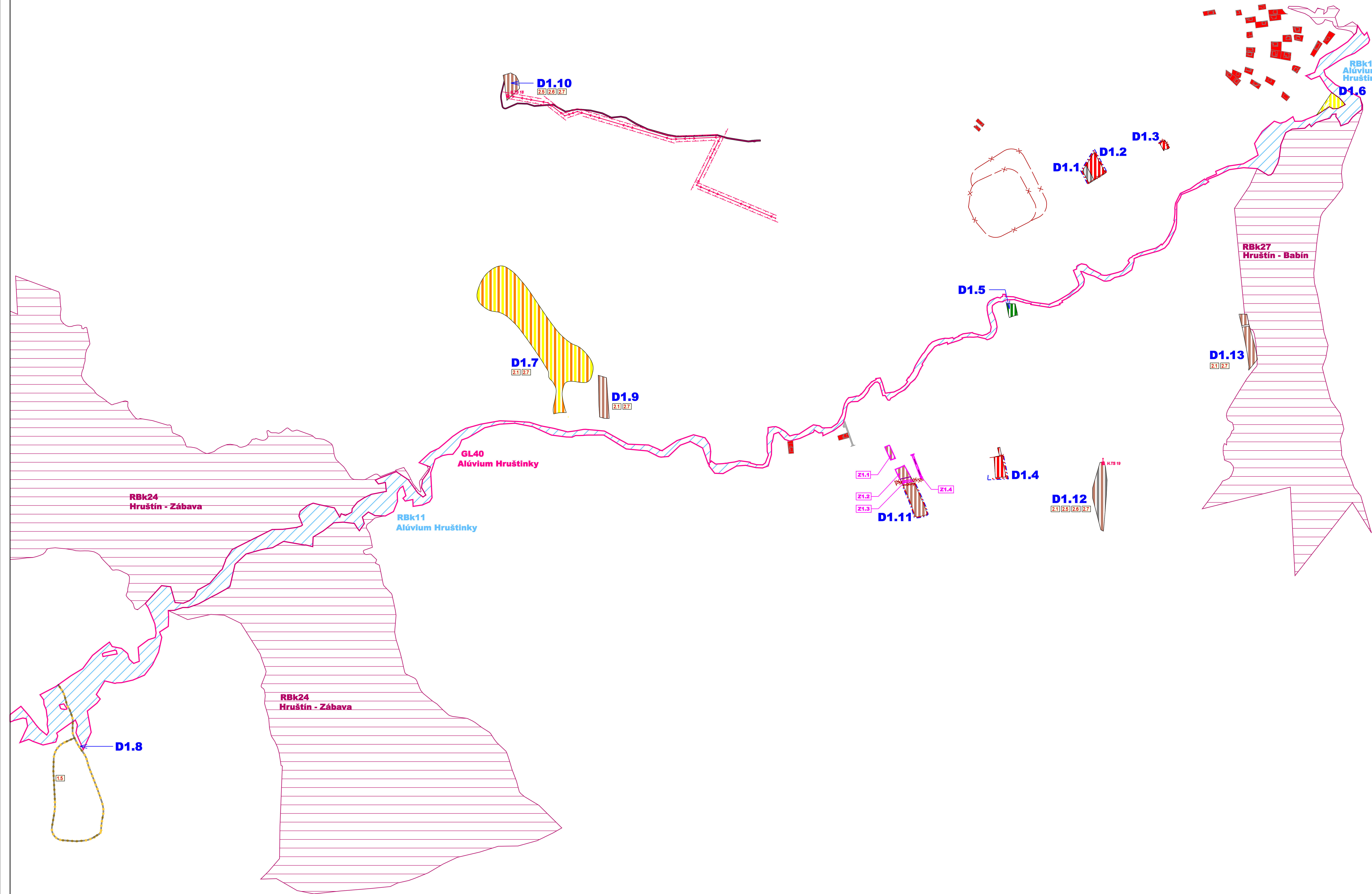


RBc1
Minčol - Lesnínska hoľa

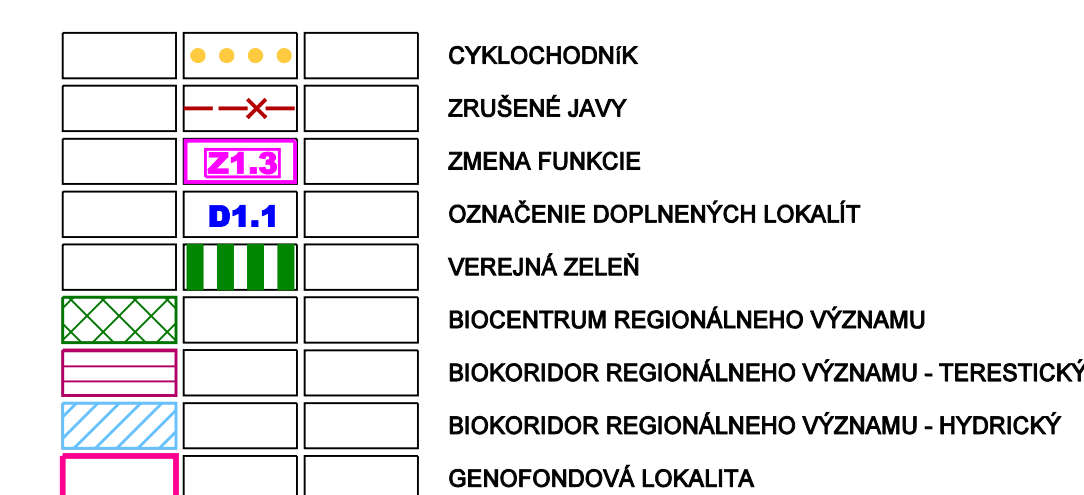
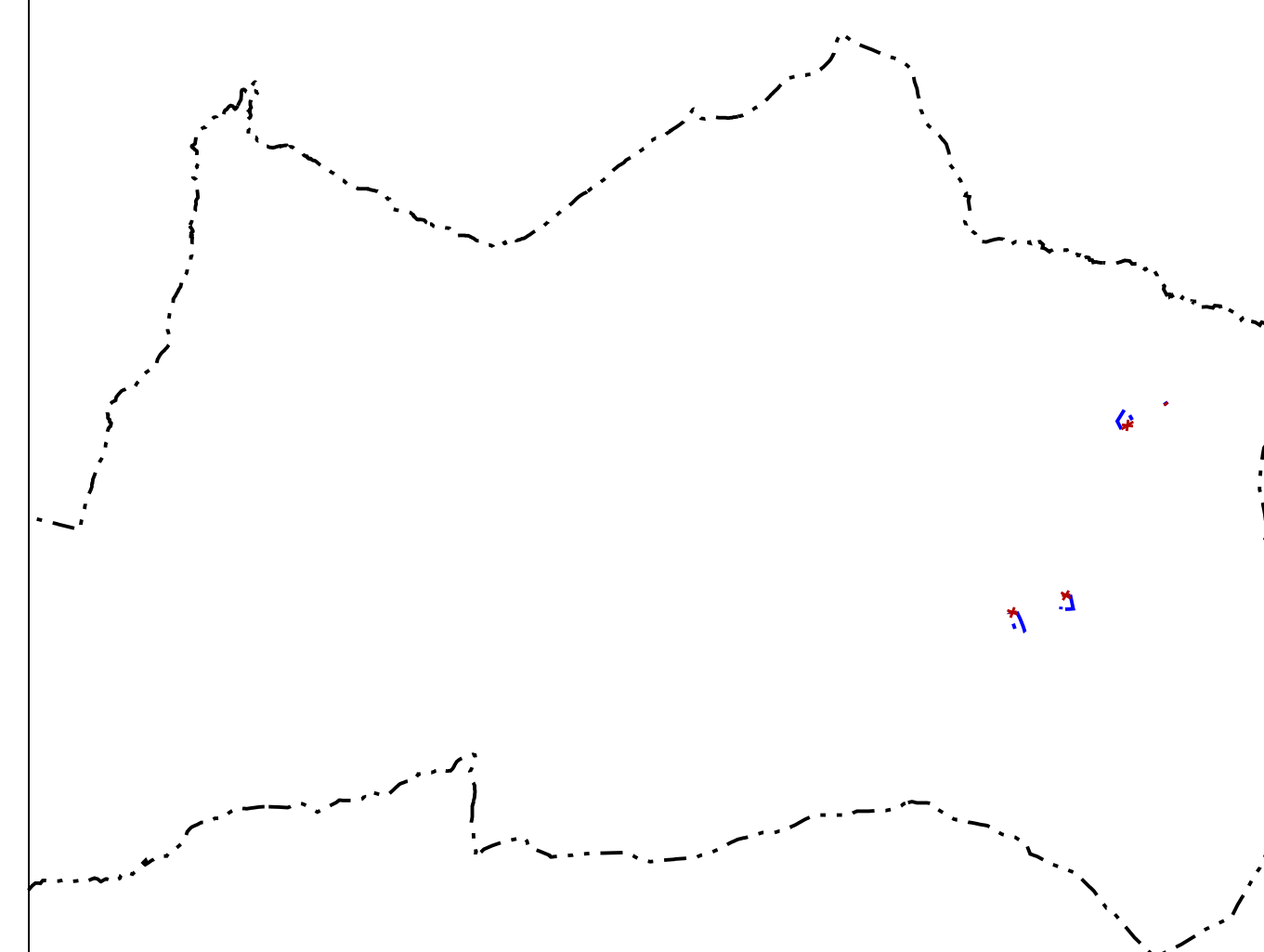


OÚ.01 - VETERNÁ A POD UHLISKOM

OÚ.09 - LÁN
OÚ.10 - ZAMOST
OÚ.11 - POD PRÍSLIOPOM A SLNEČNÁ

RÚ.01 - ŠPORTOVÝ AREÁL TJ

RÚ.03b- REKREAČNÁ ZÓNA ZÁBAVA - PLOCHY VO VODNEJ KRAJINE



VEREJNOPROSPEŠNÉ STAVBY

1. PRE DOPRAVU:

- 1.4. REALIZÁCIA NAVRHOVANÝCH MESTNÝCH KOMUNIKÁCIÍ, CHODNÍKOV A PARKOVSK
- 1.5. REALIZÁCIA CYKLOCHODNÍKA NA ZÁBAVE
2. PRE TECHNICKÚ VYBAVENOSŤ:
- 2.1. REKONŠTRUKCIA A ROZŠÍRENIE ROZVODOV PITNEJ VODY A REALIZÁCIA ATS STANIC
- 2.2. REALIZÁCIA NOVÉHO VODOJEMU ZÁBAVA A VODOJEMU VÁROVKA
- 2.3. ROZŠÍRENIE A REALIZÁCIA ROZVODOV SPLAŠKOVEJ KANALIZÁCIE A PREČERPÁVACÍCH STANÍC
- 2.4. ROZŠÍRENIE A REALIZÁCIA ROZVODOV DAŽDOVEJ KANALIZÁCIE
- 2.5. ROZŠÍRENIE ROZVODOV VN A ICH ZOKRUKOVANIE
- 2.6. REALIZÁCIA NAVRHOVANÝCH TRANSFORMÁTOROVÝCH STANÍC (TS)
- 2.7. ROZŠÍRENIE ROZVODOV NN A ICH ZOKRUKOVANIE

ARCHITEKTONICKÝ ATÉLIÉR *GAM* NÁM. A. HLINKU 27, RUŽOMBEROK

NÁZOV DOKUMENTÁCIE:

ÚZEMNÝ PLÁN OBCE HRUŠTÍN
ZMENY A DOPLNKY č.1

NÁZOV VÝKRESU:
KOMPLEXNÝ VÝKRES PRIESTOROVÉHO USPORIADANIA A FUNKČNEHO VYUŽITIA KATASTRÁLNEHO ÚZEMIA S VYZNAČENOU ZÁVÄZNOU ČASŤOU RIEŠENIA A VEREJNOPROSPEŠNÉ STAVBY (k.ú. Hruštín)

OBJEDNÁVATEĽ DOKUMENTÁCIE:

OBEC HRUŠTÍN

AUTOR RIEŠENIA:

ING. ARCH. ANNA GOČOVÁ, AUTORIZOVANÝ ARCHITEKT

ODBOBNÁ SPOLUPRÁCA:

ING. ARCH. MARIÁN GOČ, ING. PETER GAŽÍK, ING. VLADIMÍR OTTO, ING. ANTON TURAN, ZUZANA TAKÁČOVÁ

ČÍSLO ZAKAZKY:

23008-20

DÁTUM:

JÚN 2024

MIERKA VÝKRESU:

1:5000

ČÍSLO VÝKRESU:

2